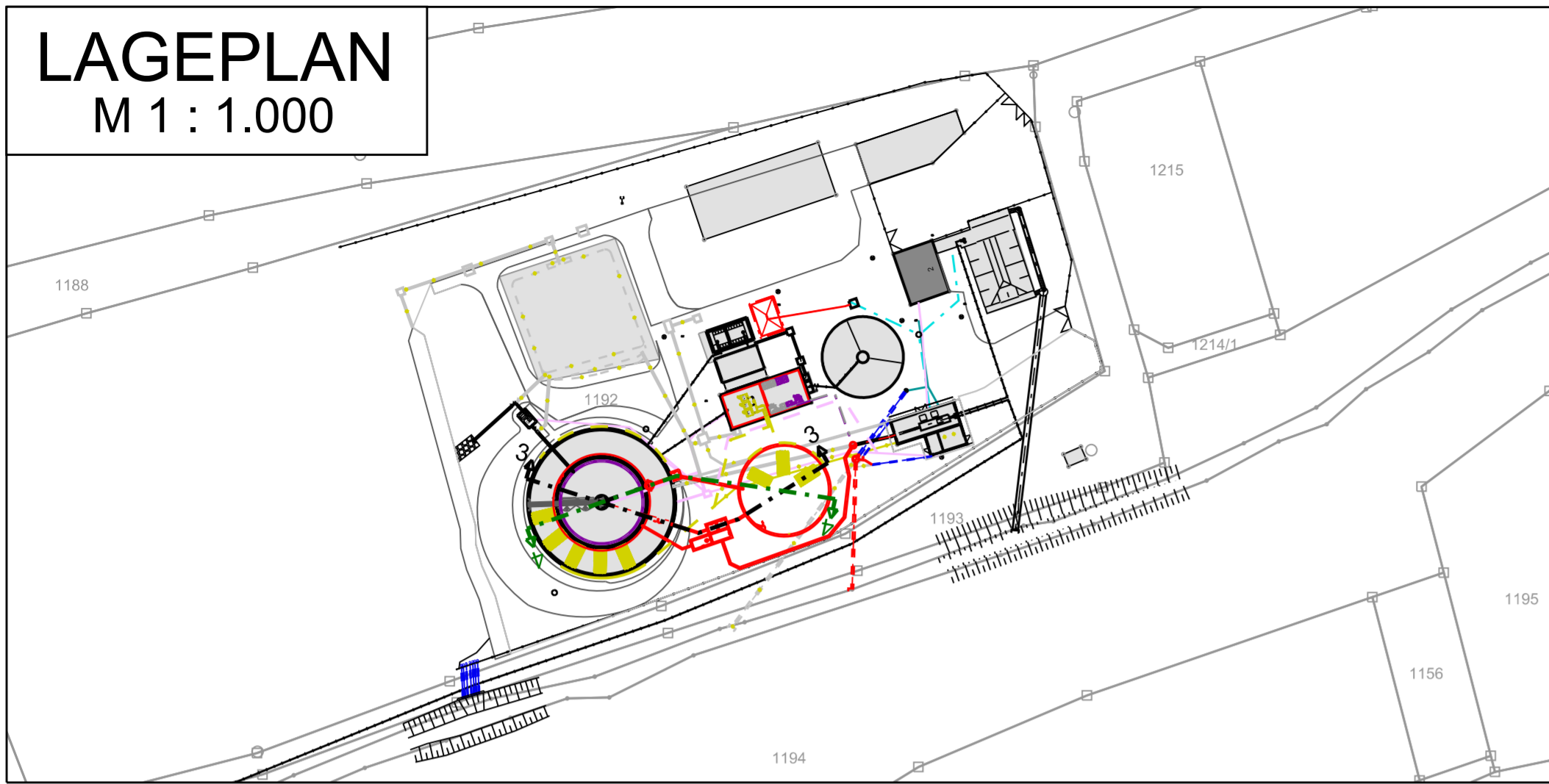
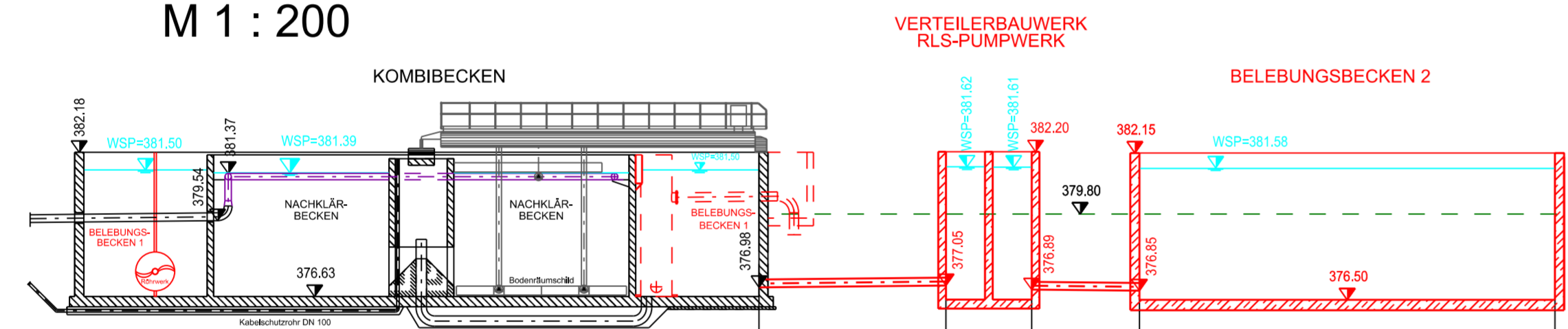


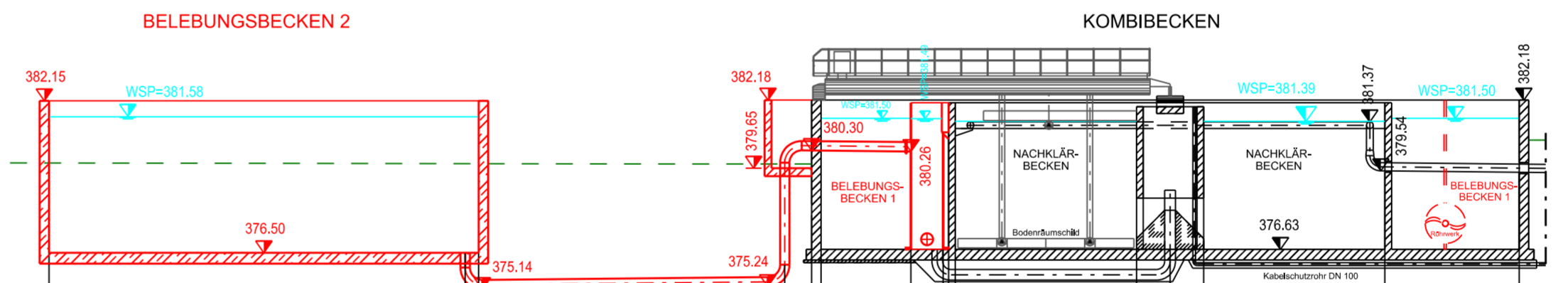
# LAGEPLAN M 1 : 1.000



## SCHNITT 3-3 M 1 : 200



## SCHNITT 4-4 M 1 : 200



370.00 m ü. NN

Schnitt 3-3	Bemessungslänge in m	7.20		4.15			
	Länge in m	7.20	3.30	4.15	16.00		
	Gefälle in ‰	10.00		10.00			
	Durchflußmenge in l/s	55.00		35.00			
	DN / Material	DN 300 PP		VB RLS-PW	DN 350 PP		BB 2
	Wsp in m ü. NN	381.50		381.62 381.62 381.61 381.61	381.58		381.58
	gepl. Geländehöhe						
	best. Geländehöhe	379.80		379.80	379.80		379.80
	Sohlhöhe	376.98		377.05	376.89	376.85	
	Station	0.000		7.200	10.500	14.650	

370.00 m ü. NN

Schnitt 4-4	Bemessungslänge in m	18.00		3.70		0.20														
	Länge in m	4.75		11.90	1.00	0.35	3.35	1.20	0.25	6.75	2.50	6.75								
	Gefälle in ‰	10.00		10.00																
	Durchflußmenge in l/s	35.00		90.00		50.00														
	DN / Material	Belebungsbecken 2		DN 350 PP		DN 350 PP		Nachklärbecken		Einlaufbauwerk		Nachklärbecken		Belebungsbecken 1						
	Wsp in m ü. NN	381.58		381.58		381.50		381.50 381.50 381.49 381.49		381.39		381.39		381.50 381.50						
	gepl. Geländehöhe																			
	best. Geländehöhe	379.80		379.80		379.80		379.80		380.26		380.26		380.75						
	Sohlhöhe	376.50		376.50		376.24		376.24		380.26		380.26		380.75						
	Station	0.000		15.500		18.000		27.400		28.400		35.100		40.500		43.000		49.190		54.750

HFP :  
6134 1004 Wünschendorf, Wünschendorf 27, Ostseite, 12.54 m von Südkante, 0,29 m unter Sockel; 0,29 m über Pflaster. 381.877 m ü. NHN  
6134 1005 Kirchahorn, Kirchahorn 9, Aussiedlerhof, 0,2 km nördlich Wünschendorf, Ostgiebelseite, 0,70 m von Südkante, 0,36 m unter Sockel; 0,34 m über Erde. 386.679 m ü. NHN

Höhenbezug: DE\_DHHN2016\_NH Lagebezug: ETRS89/UTM 32

Änderung	Datum	Zeichen	Freigabe

<b>Gemeinde Ahorntal</b> Kirchahorn 63 95491 Ahorntal	Verzeichnis:	t1 mis \ projekt \ 22002 \
	Datei/Modell:	PLOT hydr LS
	Anlage:	6
	Plan-Nr.:	6.3
Antrag auf Erteilung einer wasserrechtlichen Erlaubnis		gezeichnet: Mai 2022 Gross geprüft: Mai 2022 Wolf
zum Einleiten von gereinigtem Abwasser aus der Kläranlage Ahorntal in den Ailsbach (Aßbach)		<b>Hydraulische Längsschnitte</b> Schnitt 3-3 und Schnitt 4-4 (Umplanung) Maßstab: 1 : 200; 1 : 1.000
 ING.-GESELLSCHAFT FÜR DAS BAUWESEN JOSEF WOLF & SÖHNE GmbH Anzensteinststraße 10 95478 Kemnath Tel (0924) 92000-0 Fax 9200-21 Info@Planungsgruppe-Wolf.de	 GEMEINDE AHORNTAL 1. BGM FLORIAN QUESTEL Kirchahorn 63 95491 Ahorntal Tel (09202) 200 Fax 1572 eMail: poststelle@ahorntal.bayern.de	31. Mai 2022 Datum Entwurfsverfasser Datum Vorhabensträger