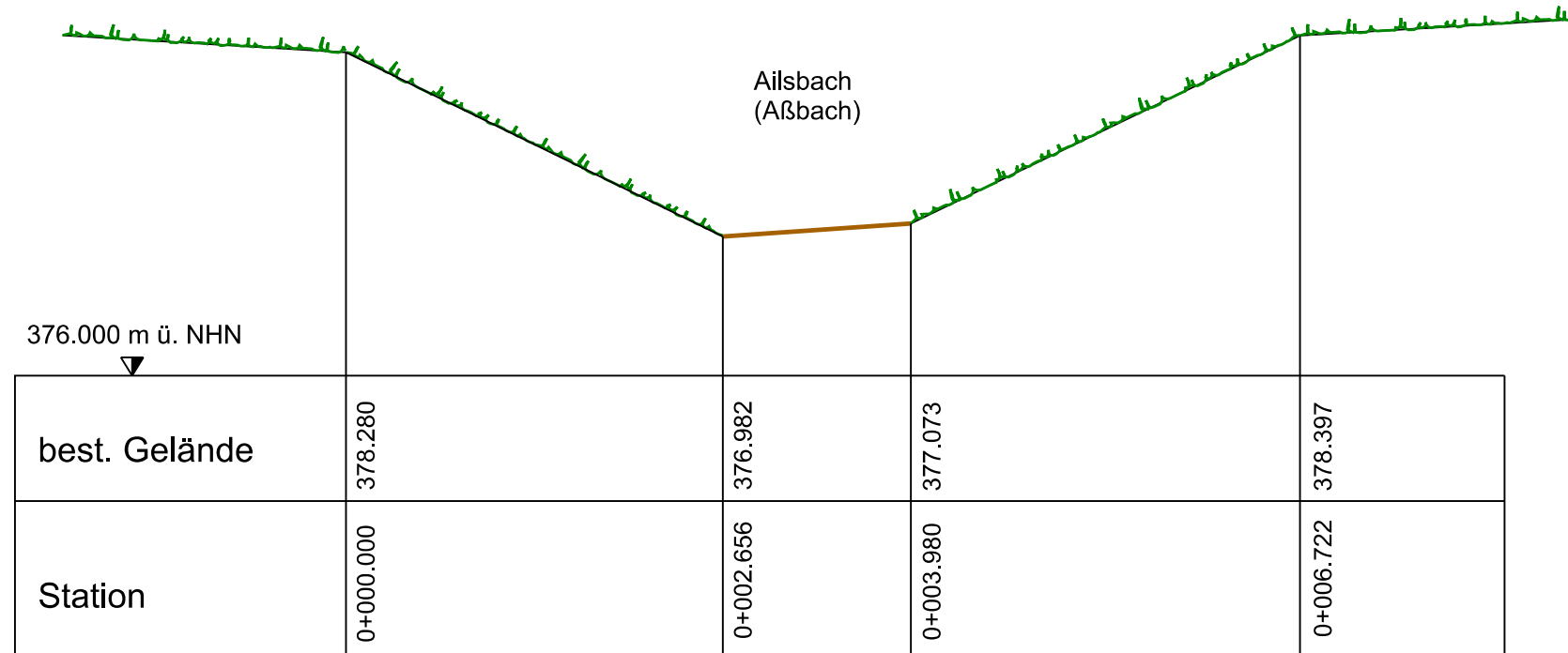
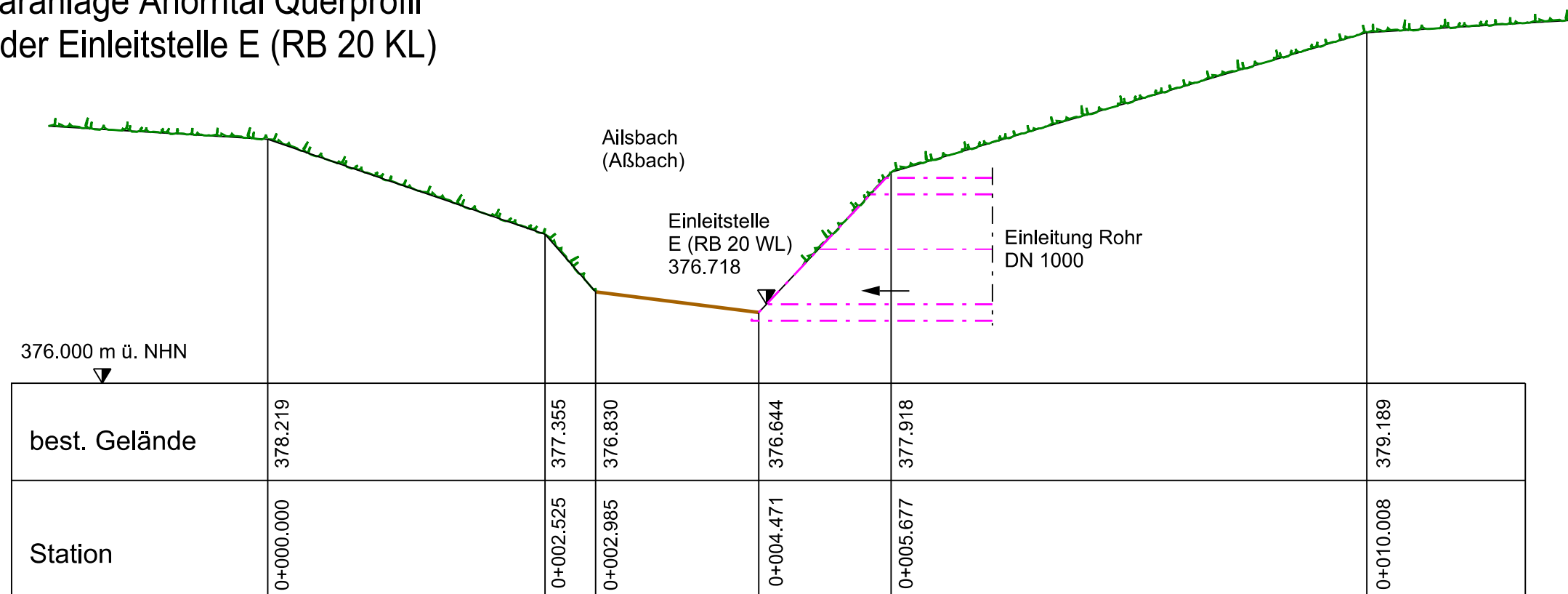


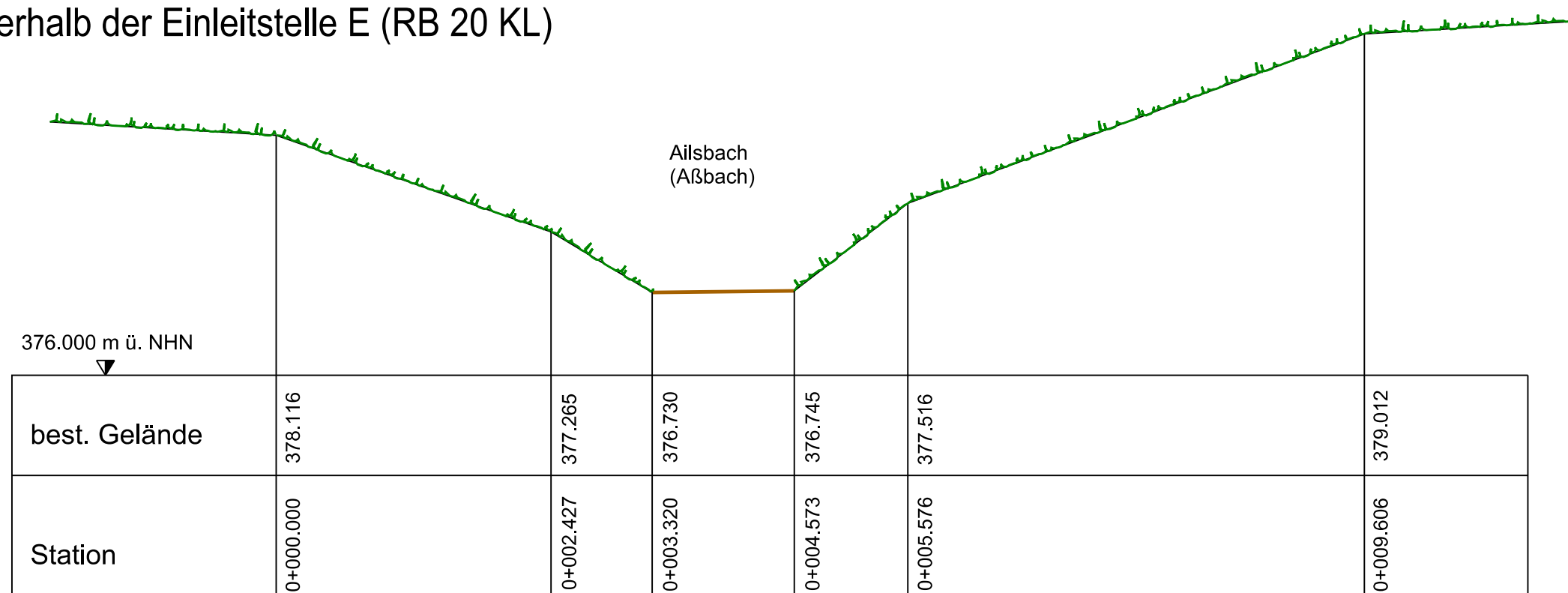
Kläranlage Ahorntal Querprofil oberhalb der Einleitstelle E (RB 20 KL)



Kläranlage Ahorntal Querprofil an der Einleitstelle E (RB 20 KL)



Kläranlage Ahorntal Querprofil unterhalb der Einleitstelle E (RB 20 KL)





HFP :
6134 1004 Wünschendorf, Wünschendorf 27, Ostseite, 12.54 m von Südkante, 0.29 m unter Sockel; 0.29 m über Pflaster. 381.877 m ü. NHN

6134 1005 Kirchahorn, Kirchahorn 9, Aussiedlerhof, 0.2 km nördlich Wünschendorf, Ostgiebelseite, 0.70 m von Südkante, 0.36 m unter Sockel; 0.34 m über Erde. 386.679 m ü. NHN

Höhenbezug: DE_DHHN2016_NH Lagebezug: ETRS89/UTM 32

Änderung	Datum	Zeichen	Freigabe

Gemeinde Ahorntal Kirchahorn 63 95491 Ahorntal	Verzeichnis:	t:\mis\projekt\22002\
	Datei/Modell:	Default
	Anlage:	7
	Plan-Nr.	7.1
Antrag auf Erteilung einer wasserrechtlichen Erlaubnis		gezeichnet: Mai 2022 Gross geprüft: Mai 2022 Wolf
zum Einleiten von gereinigtem Abwasser aus der Kläranlage Ahorntal in den Ailsbach (Aßbach)		Gewässerquerschnitte Einleitstelle E (RB 20 KL) Maßstab: 1 : 50
 ING.-GESELLSCHAFT FÜR DAS BAUWESEN JOSEF WOLF & SÖHNE GmbH Anzensteinstraße 10 95478 Kernath Tel (09642)9200-0 Fax 9200-21 Info@Planungsgruppe-Wolf.de	 GEMEINDE AHORNTAL 1. BGM FLORIAN QUESTEL Kirchahorn 63 95491 Ahorntal Tel (09202)200 Fax 1572 eMail: poststelle@ahorntal.bayern.de	31. Mai 2022 Datum
Entwurfsverfasser	Datum	Vorhabensträger