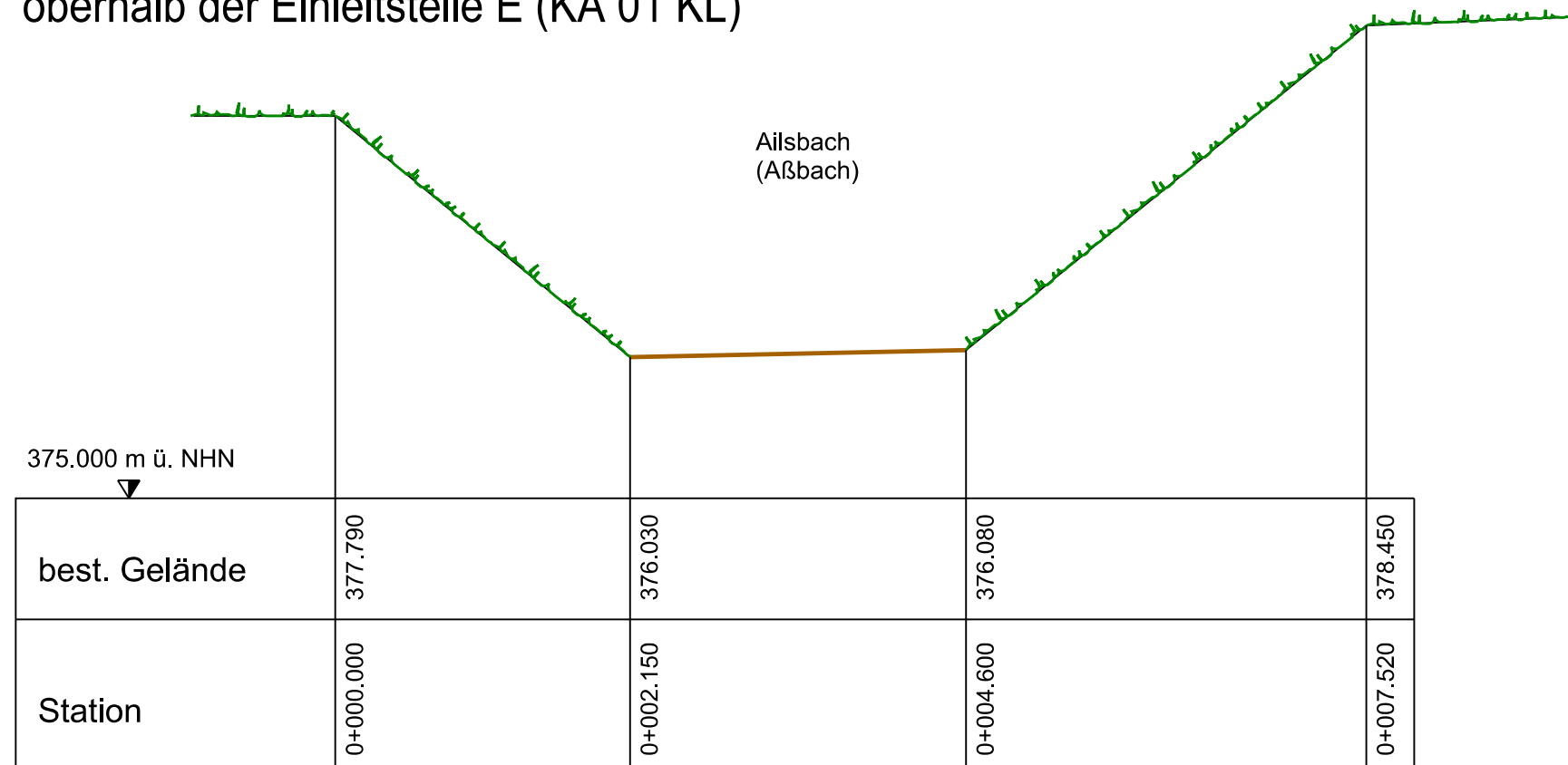
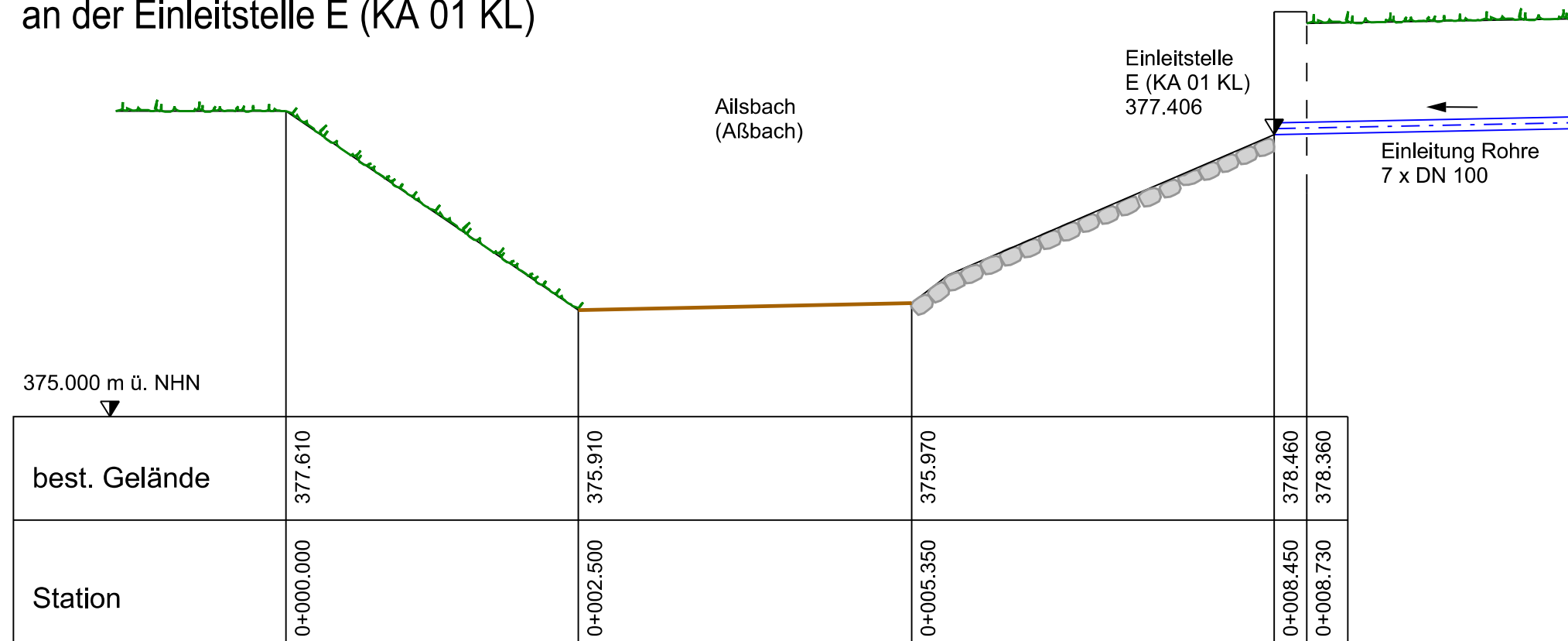


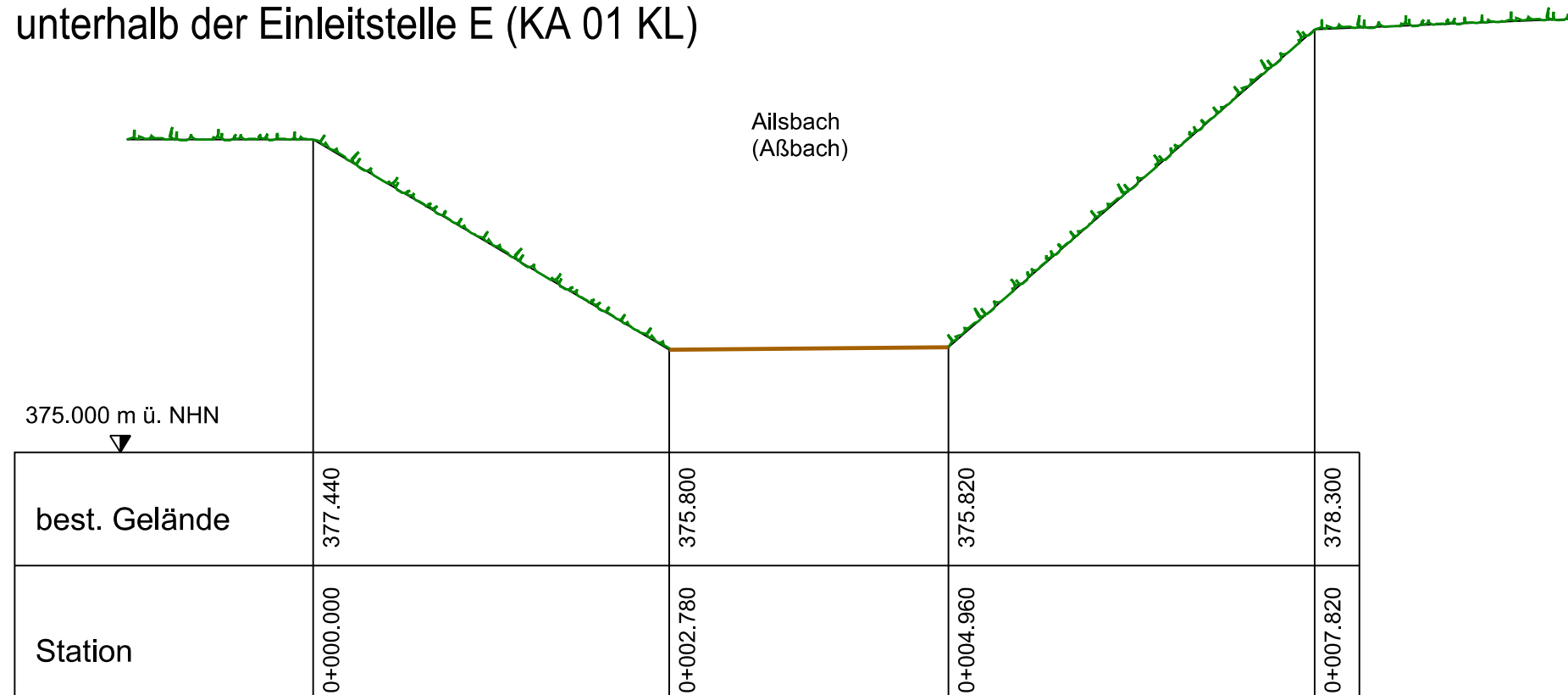
Kläranlage Ahorntal Querprofil oberhalb der Einleitstelle E (KA 01 KL)



Kläranlage Ahorntal Querprofil an der Einleitstelle E (KA 01 KL)





Kläranlage Ahorntal Querprofil unterhalb der Einleitstelle E (KA 01 KL)



- HFP :
- 6134 1004 Wünschendorf, Wünschendorf 27, Ostseite, 12.54 m von Südkante, 0.29 m unter Sockel; 0.29 m über Pflaster. 381.877 m ü. NHN
- 6134 1005 Kirchahorn, Kirchahorn 9, Aussiedlerhof, 0.2 km nördlich Wünschendorf, Ostgiebelseite, 0.70 m von Südkante, 0.36 m unter Sockel; 0.34 m über Erde. 386.679 m ü. NHN

Höhenbezug: DE_DHHN2016_NH Lagebezug: ETRS89/UTM 32

Änderung	Datum	Zeichen	Freigabe

Gemeinde Ahorntal Kirchahorn 63 95491 Ahorntal	Verzeichnis:	t:\mis\projekt\22002\	
	Datei/Modell:	Default	
	Anlage:	7	
	Plan-Nr.:	7.2	
Antrag auf Erteilung einer wasserrechtlichen Erlaubnis	gezeichnet:	Mai 2022	Gross
	geprüft:	Mai 2022	Wolf
zum Einleiten von gereinigtem Abwasser aus der Kläranlage Ahorntal in den Ailsbach (Aßbach)		Gewässerquerschnitt	
		Einleitstelle E (KA 01 KL)	
		Maßstab: 1 : 50	
 ING.-GESELLSCHAFT FÜR DAS BAUWESEN JOSEF WOLF & SÖHNE GmbH Anzensteinstraße 10 95478 Kemnath Tel (09642)9200-0 Fax 9200-21 Info@Planungsgruppe-Wolf.de	 GEMEINDE AHORNTAL 1. BGM FLORIAN QUESTEL Kirchahorn 63 95491 Ahorntal Tel (09202)200 Fax 1572 eMail: poststelle@ahorntal.bayern.de	31. Mai 2022	
		Datum	