




Anlage zur Bekanntmachung
der Gemeinde Ahorntal und der Stadt Waischenfeld
für die Festsetzung des
Überschwemmungsgebietes des Ailsbach von
Fluss-km 4,800 bis Fluss-km 9,400 im Bereich
der Gemeinde Ahorntal und der Stadt Waischenfeld

Maßstab 1 : 25.000

Legende:

-  festgesetztes Überschwemmungsgebiet
-  Grenzen Landkreise
-  DTK100

